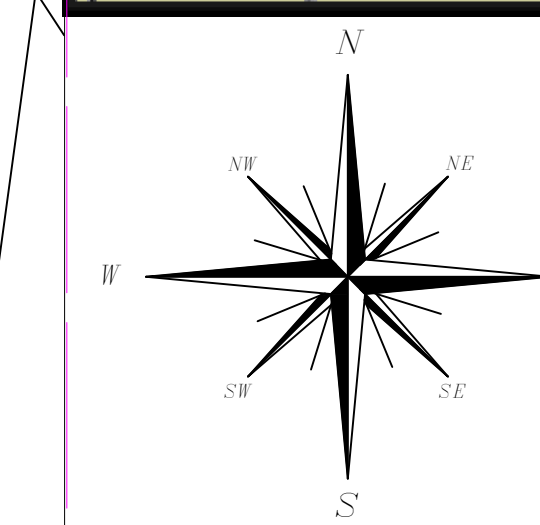
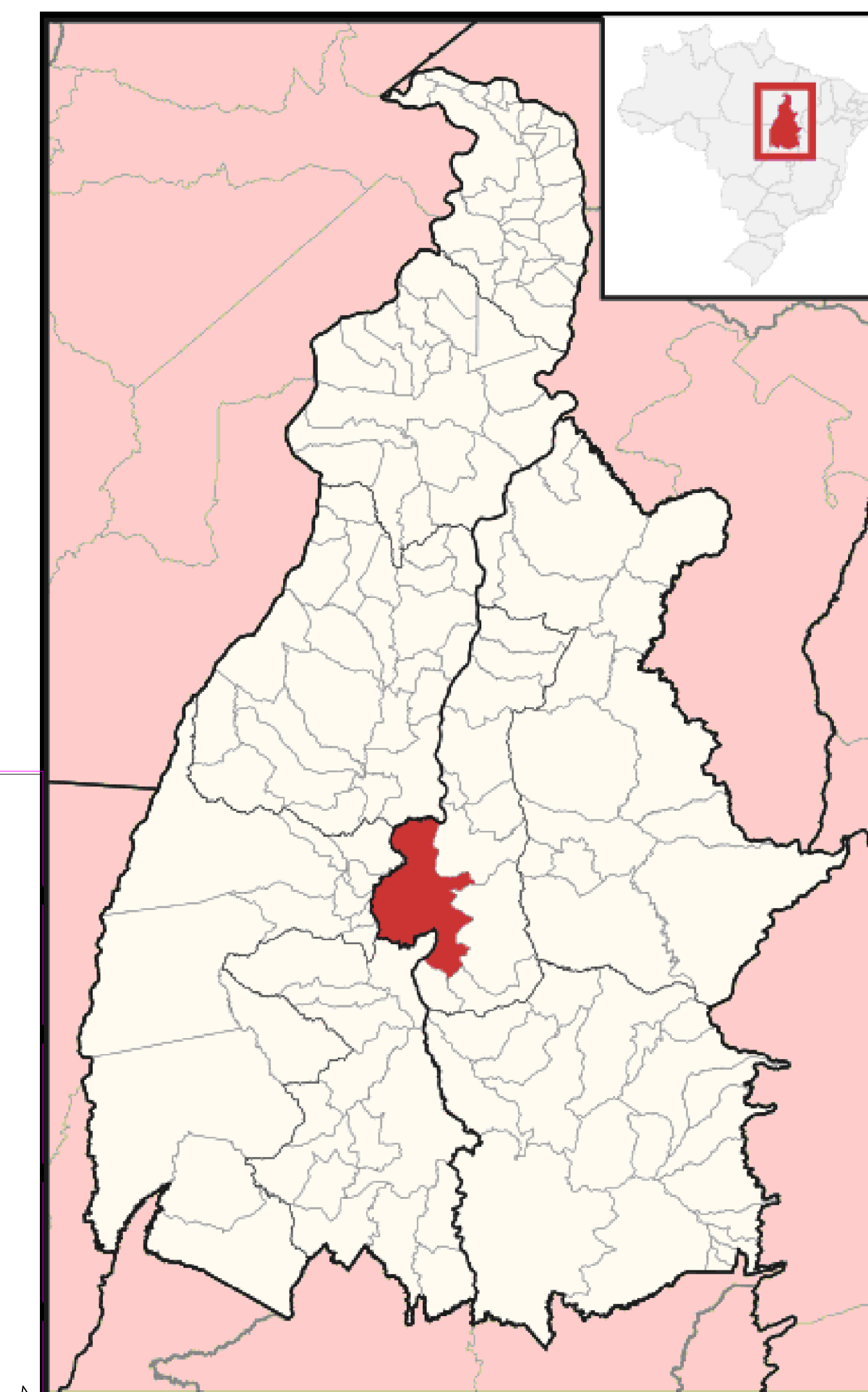
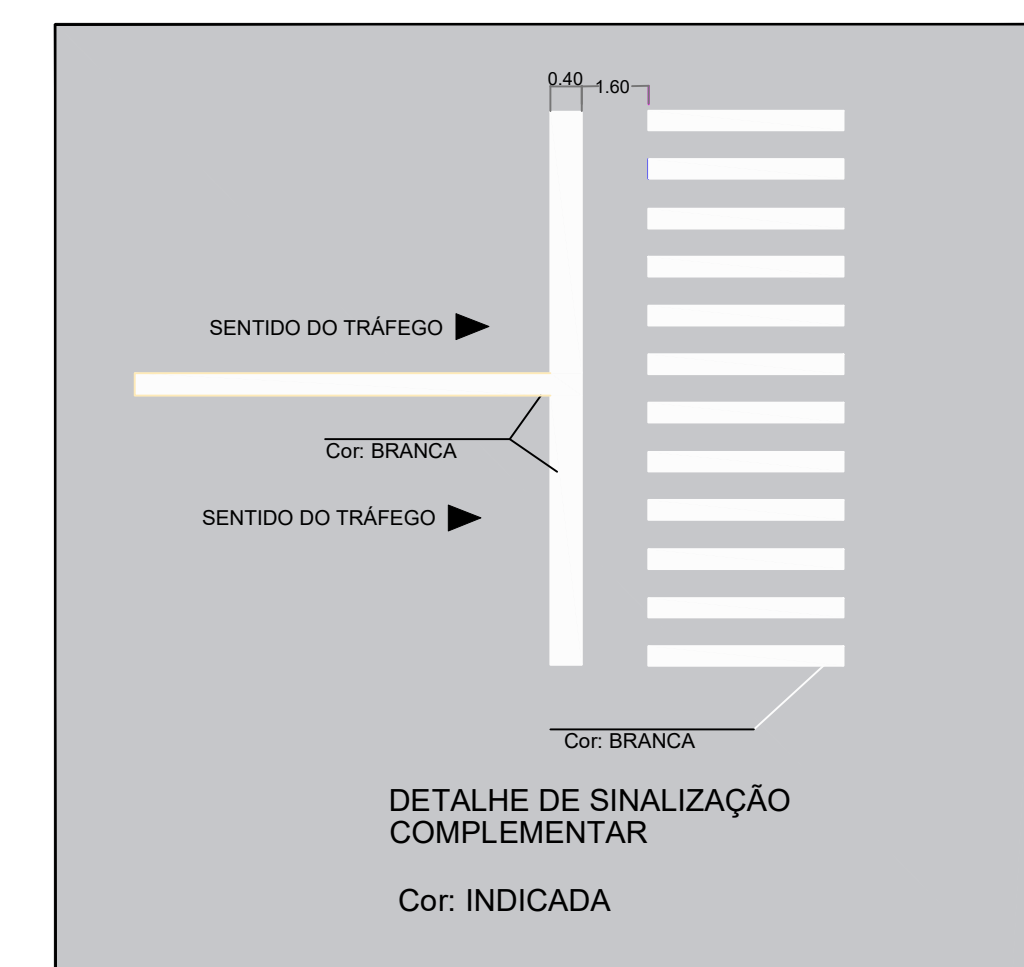
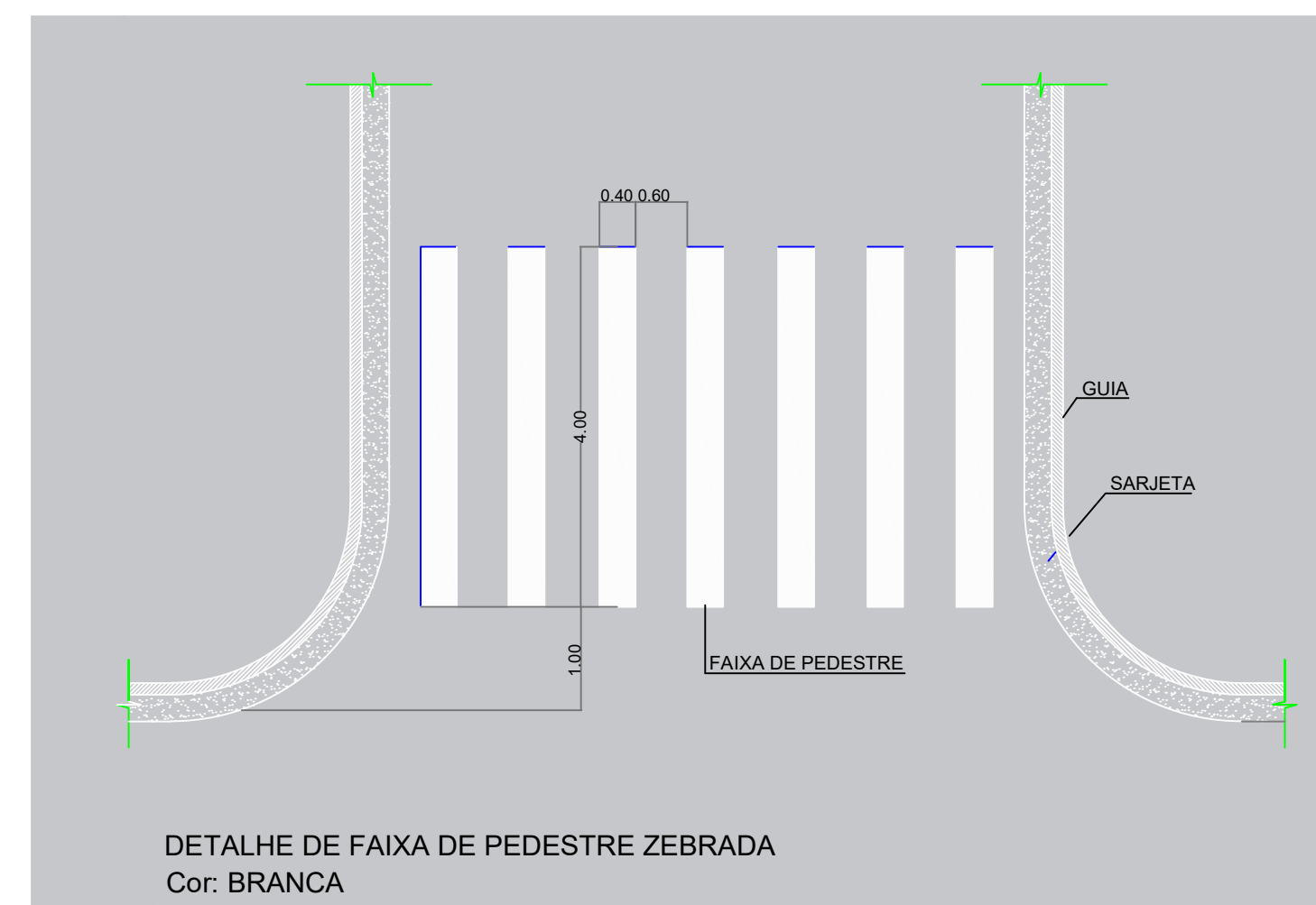
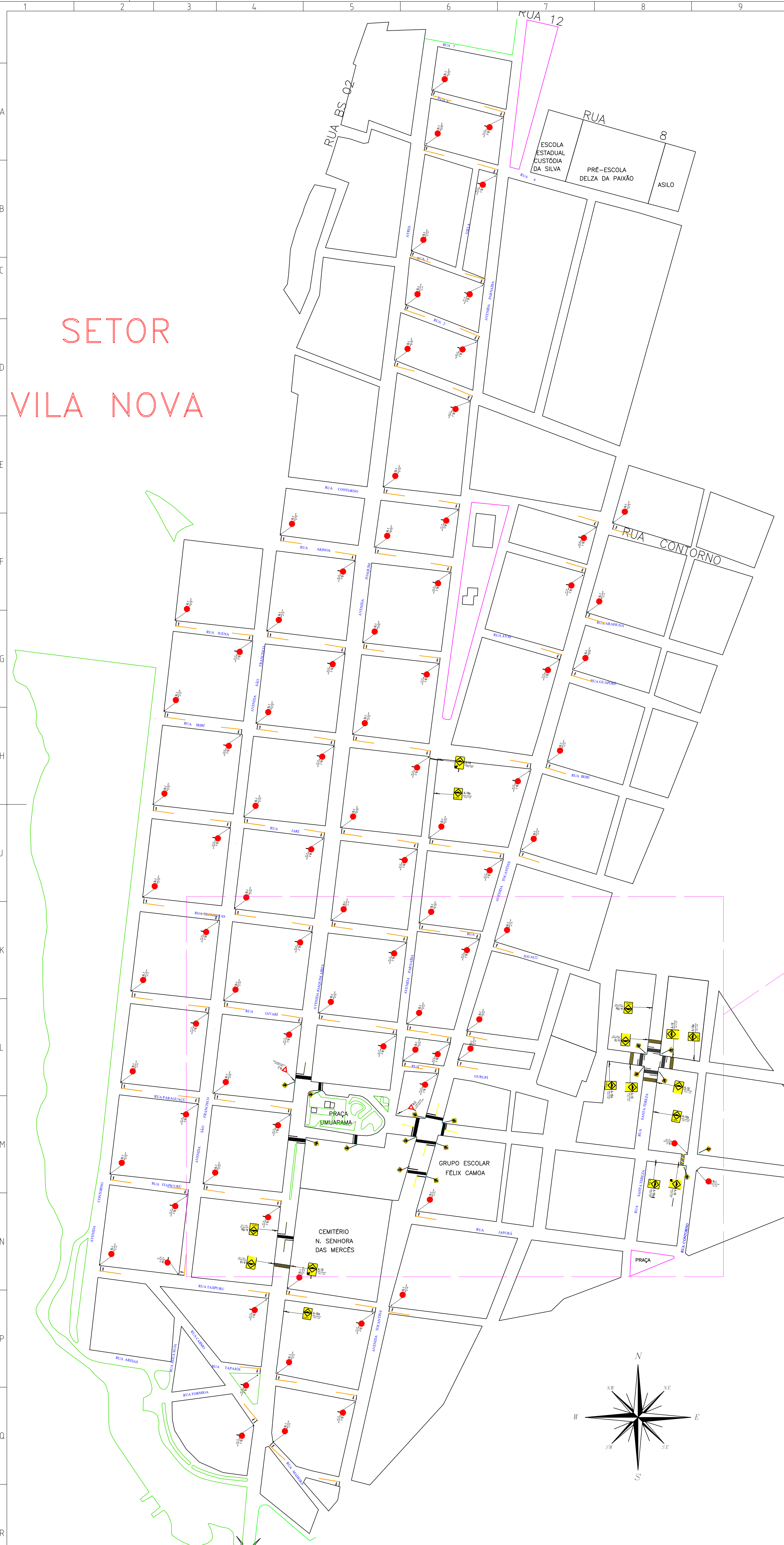
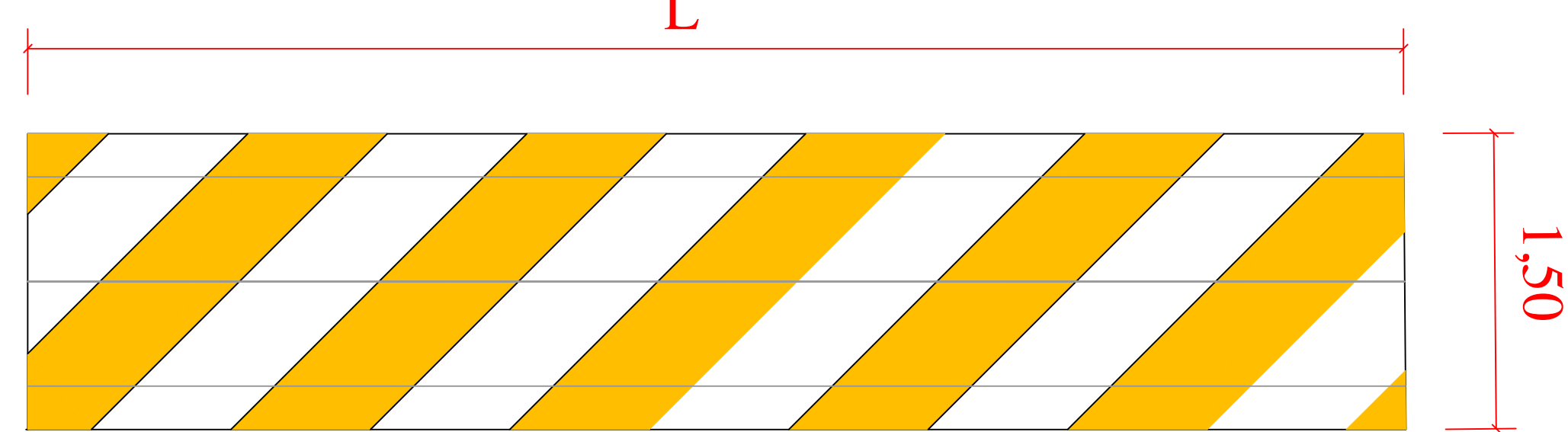


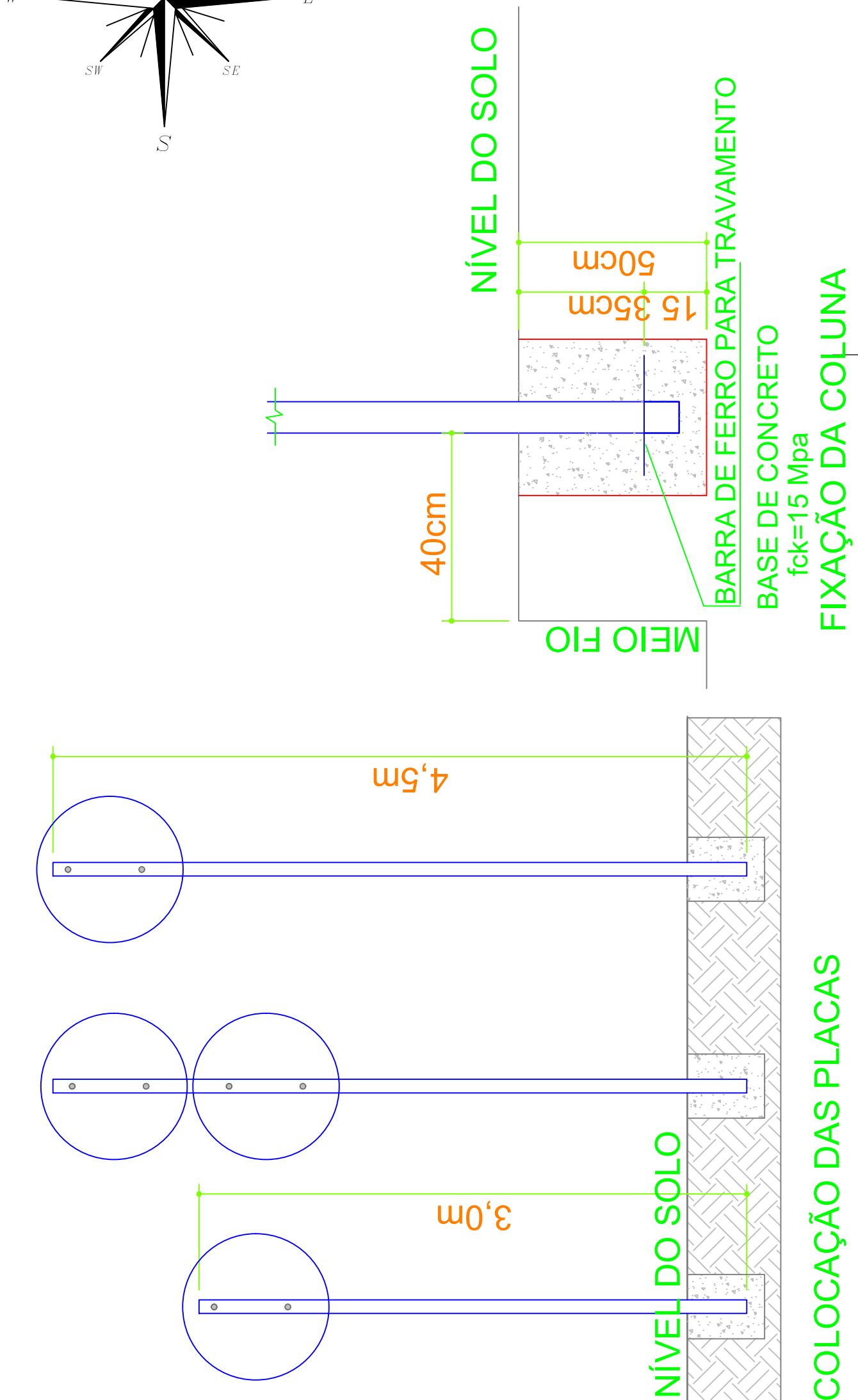
SETOR  
VILA NOVA



L=LARGURA DA VIA



AREA DE PINTURA: 50%



Observações: As medidas das ruas e avenidas não foram retiradas in loco, todos os valores foram retirados do projeto já existente em DWG da cidade de Porto Nacional. Todos os quantitativos se encontram no memorial de cálculo onde estão especificados por setores, ruas e avenidas. As medições ocorrerá de acordo com a realização dos serviços, acompanhado pelos responsáveis da execução e fiscalização.

|   |   |  |              |
|---|---|--|--------------|
| <b>PROJETO</b>  |   |  |              |
| <b>SINALIZAÇÃO VERTICAL E HORIZONTAL</b>  |   |  |              |
| DESTINAÇÃO:<br>OBRA PÚBLICA - IMPLANTAÇÃO DE SINALIZAÇÃO DE TRÁNSITO EM DIVERSAS RUAS E AVENIDAS DA CIDADE DE PORTO NACIONAL. |   | CONTEÚDO:<br>PLANTA DE IMPLANTAÇÃO DE SINALIZAÇÃO VERTICAL E HORIZONTAL. |              |
| ENDEREÇO DA OBRA:<br>SETOR VILA NOVA, PORTO NACIONAL - TO. CEP: 77.500-000  |   |  |              |
| ESCALA: INDICADA  | PROPRIETÁRIO (A):                           |  |              |
| ÁREAS - ...   | PREFEITURA MUNICIPAL DE PORTO NACIONAL - TO |  |              |
| ÁREA DO TERRENO - ...   | CNPJ: 03.299.198/0001-56                    | AUTOR (A) DO PROJETO:  |              |
| TAXA DE OCUPAÇÃO - ...  |   | CYNTHIA GOMES DE SOUSA<br>ENGENHEIRA CIVIL                               |              |
| DESENHO:<br>Cynthia Gomes de Sousa  | AUTOR (A) DO PROJETO:                       |  |              |
| SOFTWARE:<br>AUTODESK<br>AUTOCAD  | LIND DE MEDIDA: M° E M                      | DATA: 15/05/2020   | PRANCHA:     |
| TECNICO RESPONSÁVEL:  |   |  | <b>01/01</b> |